


000294 2)29A

NIEDERSÄCHSISCHES LANDESAMT FÜR WASSERWIRTSCHAFT

Postanschrift

Niedersächsisches Landesamt für Wasserwirtschaft
Postfach · 3200 Hildesheim

Bergamt Goslar



Postfach 12 40

3380 Goslar 1

POSTAUSGANG

10. JAN 1986

Anlagen 2

Ihr Zeichen, Ihre Nachricht vom

(Bitte bei Antwort angeben)
Mein Zeichen

☎ (0 51 21)
120 81

Hildesheim

14.09.94 W 5010
W 5010 At -9/84

522-1 58 024 00

09 .01.86


Schachtanlage Asse, Wasser-Umgebungsüberwachung 1984

Anlage: 2

In der Anlage übersenden wir Ihnen die Ergebnisse der 1984 durchgeführten Umgebungsüberwachung.

Bemerkungen: Ohne Besonderheiten

Im Auftrage:



MESSPROGRAMM : ASSE 11
 Umgebungsüberwachung B4
 Meßstelle: Niedersächsisches Landesamt für Wasserwirtschaft
 Datum der Erstellung der Tabellen :09.01.1986

NR.	ORT	DATUM	MN-54	CO-57	CO-60	RU-106	SR-125	J-131	CS-131	CS-137	CE-144	K-40	PO-214	RA-276	AC-229	SP-90	REST-P	GES-M	H
FE1887	STELLE 23	25.07.84	<1,6	<0,9	<1,5	<13,0	<3,7	---	<1,3	<1,5	<6,8	74,9	14,5	53,5	44,4	<0,002	<0,02	-	3,
FE1090	STELLE 26	18.01.84	<0,3	<0,1	<0,3	<2,7	<0,7	---	<0,3	<0,3	<0,8					<0,002	<0,02	-	0,
FE1888	STELLE 35	25.07.84	<2,7	<2,0	<2,7	<22,7	<5,8	---	<2,2	<2,5	<13,9	<27,3	<4,3	<31,1	<8,4	0,0078	<0,02	-	4,
FE1091	STELLE 43	18.01.84	<2,0	<1,2	<2,1	<17,1	<5,2	---	<1,7	<2,0	<9,6	301,5	<4,1	<28,9	<7,8	<0,002	<0,02	-	4,
FE1089	STELLE 5	18.01.84	<0,3	<0,1	<0,3	<2,7	<0,7	---	<0,3	<0,3	<0,9	79,1	8,7	36,1	7,0	0,011	<0,02	-	4,
FX1092	STELLE 51	18.01.84	<1,0	<0,7	<1,0	<0,2	<2,4	---	<0,8	<0,9	<5,3	55,3	<1,8	42,1	4,1	0,005	<0,02	-	3,
FE1368	STELLE 51	05.04.84	<1,5	<1,1	<1,5	<12,6	<3,3	---	<1,2	<1,4	<7,8	113,1	8,8	<17,8	8,6	0,005	<0,02	-	3,
FE1889	STELLE 51	25.07.84	<2,0	<0,9	<2,2	<18,1	<4,5	---	<1,7	<2,0	<7,0	<23,4	<3,6	<21,6	<7,3		<0,02	-	3,
FE2239	STELLE 51	10.10.84	<1,3	<1,0	<1,4	<11,3	<2,9	---	<1,1	<1,3	<6,9	<14,9	13,0	17,5	24,8	0,003	<0,02	-	3,
SE1093	STELLE 63	18.01.84	<3,6	<2,9	<3,7	<28,3	<7,0	---	<2,5	<2,9	<20,9	<34,2	37,5	158,5	<11,6	0,005	<0,02	-	2,
FE1890	STELLE 63	25.07.84	<2,9	<2,0	<2,7	<26,4	<6,8	---	<2,4	<2,7	<15,3					0,006	<0,02	-	2,
FE1886	STELLE 9	25.07.84	<1,7	<1,0	<1,4	<13,3	<3,7	---	<1,3	<1,5	<7,3	346,3	34,7	104,6	39,6	<0,002	<0,02	-	0,

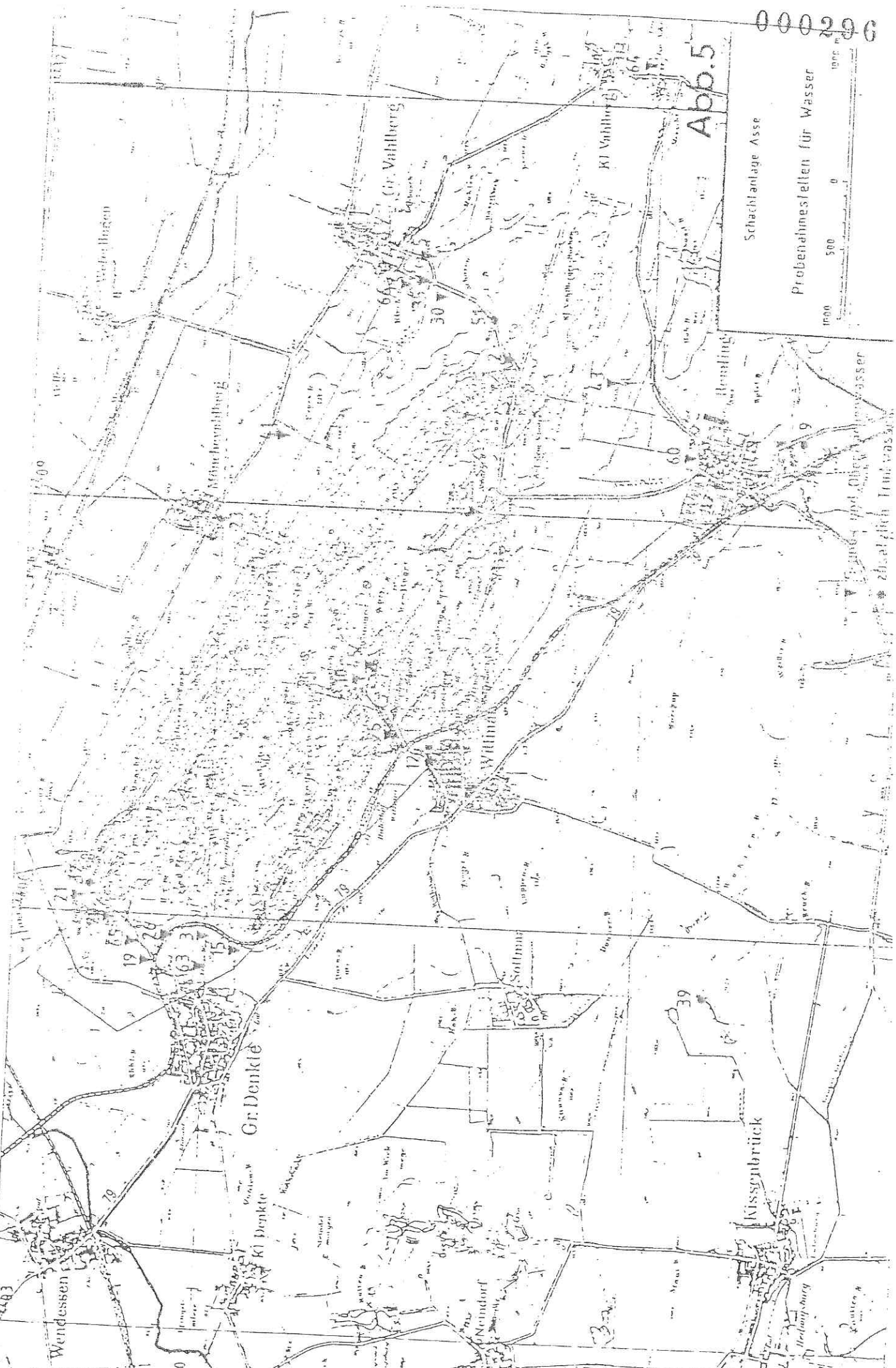
Bemerkung zu Angabe der Ergebnisse:
 N = Parameter nicht im Meßprogramm
 J bzw. D = Werte liegen z.Zt. noch nicht vor

SchichtanlageASSE

Probenahmestellen für Wasser



Abb. 5



Schachtanlage Asse

Beschreibung der Probenahmestellen für Wasser
(zu Abb. 5)

Nr.	Probenahmestelle
1	Brunnen Schachtanlage Asse II
2	Obere Quellfassung Gr. Vohlberg
5	Vorfluter östlich Gr. Vohlberg
9	Trinkwasserversorgung Remlingen
10	Trinkwasserversorgung Schacht I
12	Ehem. Trinkwasserversorgung Wittmar
15	Quelle östlich Gr. Denkte
19	Vorfluter oberh. Bod Gr. Denkte
20	Quelle südlich Falkenheim
21	Quelle am Weiher Falkenheim
23	Trinkwasserversorgung Mönchevahlberg
25	Vorfluter nördlich Wittmar
26	Quelle im Bahneinschnitt nordöstlich Gr. Denkte
30	Drainage Park Gr. Vohlberg
31	Vorfluter östlich Gr. Denkte
32	Trinkwasserversorgung Falkenheim
35	Vorfluter Park Gr. Vahlberg
39	Trinkwasserversorgung Kissenbrück
41	Vorfluter westlich Espenberg
43	Löffelgraben nordöstlich Remlingen
45	Schacht Asse I
51	Trinkwasserversorgung Gr. Vahlberg
60	Straßenbrunnen Remlingen
63	Quelle nördl. Bleier Weg Gr. Denkte
64	Schacht Asse III
65	Ehem. Trinkwasserversorgung Gr. Denkte
66	Quelle Feldscheune Gut Münchhausen